

СОГЛАСОВАНО
Начальник управления
образования Корсакова Л.Ю.



УТВЕРЖДАЮ
Директор Н. Н. Сечина
Приказ № 102/2 от 07.12.2015 г. (в редакции
от 05.08.2019 г.)



СОГЛАСОВАНО

Начальник Ош.В.В. Вени...

Ош.В.В. Вени...

Судиславский район

М.В. Сечина

2020



**ПАСПОРТ
ДОРОЖНОЙ БЕЗОПАСНОСТИ**

**муниципального общеобразовательного учреждения
«Лучинская средняя школа»
Ярославского муниципального района**

2020 год

Общие сведения

муниципальное общеобразовательное учреждение «Лучинская средняя школа» Ярославского муниципального района

Тип ОУ: образовательное учреждение

Юридический адрес ОУ: 150521, Ярославская область, Ярославский район,
с. Лучинское, д.2а ;E-mail:luch-school@yandex.ru

Фактический адрес: 150521, Ярославская область, Ярославский район, с.Лучинское,
д.2а

Руководитель ОУ:

Директор: Сечина Наталья Николаевна, тел. 43 – 14 – 48

Заместитель директора
по УВР: Болотова Любовь Николаевна, тел.43 – 14 – 48

Заместитель директора
по воспитательной работе: Парамонова Елена Николаевна, тел. 43 – 14 – 48

Ответственные сотрудники
муниципального органа
управления:

ведущий специалист УО Адм. ЯМР
Кузьмук Екатерина Владимировна, тел. 320-305

Ответственные от
отдела ГИБДД МР:

государственный инспектор ОГИБДД
Юрьев Владимир Николаевич, тел. 217-733

Ответственные педагоги
за мероприятия по профилактике
детского травматизма:

заместитель директора по УВР
Болотова Любовь Николаевна , тел. 43 – 14 – 48

Количество обучающихся (воспитанников) 250 чел.

Наличие уголка по БДД: имеется, рекреация 1 этажа и блок нач. школы

Наличие класса по БДД: нет

Наличие автогородка (площадки) по БДД: нет

Наличие автобуса в ОУ (школьного) или любого другого, предназначенного
для перевозки обучающихся (воспитанников): нет

Время занятий в ОУ: 08.30 – 14.10

внеклассные занятия: 14:10 – 18:00

Телефоны оперативных служб:

ЕСС – 112; Полиция – 214-983; скорая помощь – 433-103

ЕДДС-215402

Содержание

I. Общие сведения

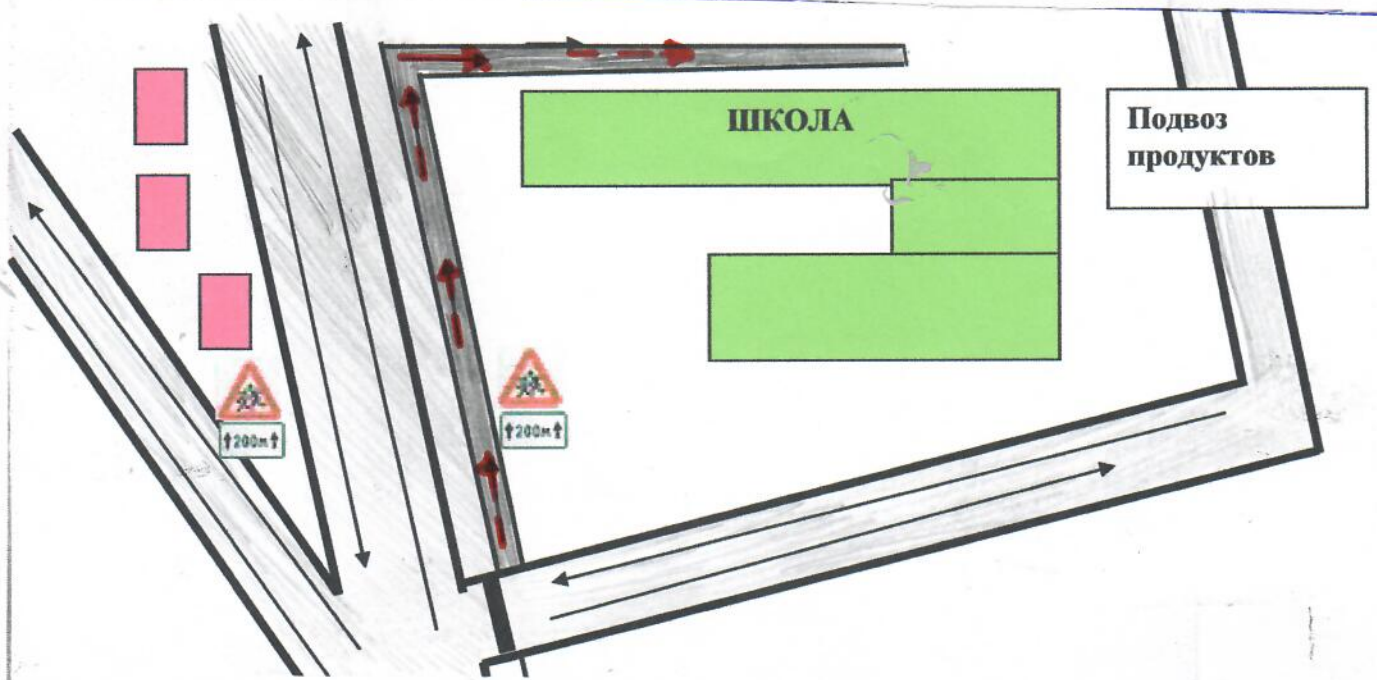
II. План-схемы образовательного учреждения:

- 1) район расположения ОУ, пути движения транспортного средства, предназначенного для перевозки обучающихся (воспитанников);
- 2) организация дорожного движения в непосредственной близости от ОУ, маршруты движения обучающихся (воспитанников);









III. Приложения.

II. План-схемы ОУ.

1). Район расположения ОУ, пути движения транспортных средств



УСЛОВНЫЕ ОБОЗНАЧЕНИЯ

- | | | | |
|---|-------------------|---|---|
|  | - жилая застройка |  | - движение транспортных средств |
|  | - проезжая часть |  | - движение детей (учеников) в (из) образовательное учреждение |
|  | - тротуар |  | ОСТОРОЖНО ДЕТИ |
|  | - ЗАБОР |  | |

1) Организация дорожного движения в непосредственной близости от ОУ, маршрут движения обучающихся, пути движения транспортных средств к местам разгрузки/погрузки и рекомендуемых безопасных путей передвижения обучающихся (воспитанников) по территории образовательного учреждения

